











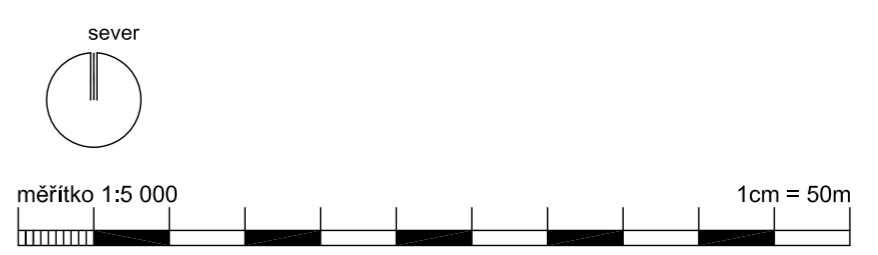


ZÁZNAM O ÚČINNOSTI ZMĚNY Č. 4 ÚZEMNÍHO PLÁNU OBCE NIŽBOR

Vydalo:	Zastupitelstvo obce Nižbor
Datum nabytí účinnosti:	
Pořizovatel:	Městský úřad Beroun odbor územního rozvoje a regionálního rozvoje
Oprávněná úřední osoba pořizovatele:	Ing. arch. Dana Vilhelmová vedoucí odboru územního plánování a regionálního rozvoje podpis: _____ otisk úředního razítka: _____

LEGENDA:

-  hranice řešeného území (správní území obce Nižbor)
-  hranice katastru
-  hranice zastavěného území
-  označení záboru zemědělského fondu
-  hranice BPEJ
-  kód BPEJ
-  třída ochrany
-  zemědělská půda s třídou ochrany I
-  zemědělská půda s třídou ochrany II
-  zemědělská půda s třídou ochrany III
-  zemědělská půda s třídou ochrany IV
-  zemědělská půda s třídou ochrany V



NIŽBOR		ÚZEMNÍ PLÁN OBCE ZMĚNA Č.4	
objednatel:	OBEC NIŽBOR	datum:	PROSINEC 2018
zpracovatel:	Ing. arch. Ivan Vavřík Jáselská 32, Praha 6, 160 00	vypracoval:	Ing. arch. David Sopouch Ing. arch. Matyáš Roith
VÝKRES ZÁBORŮ PŮDNÍHO FONDU		č. výkresu:	2.3.
		měřítko:	1:5 000