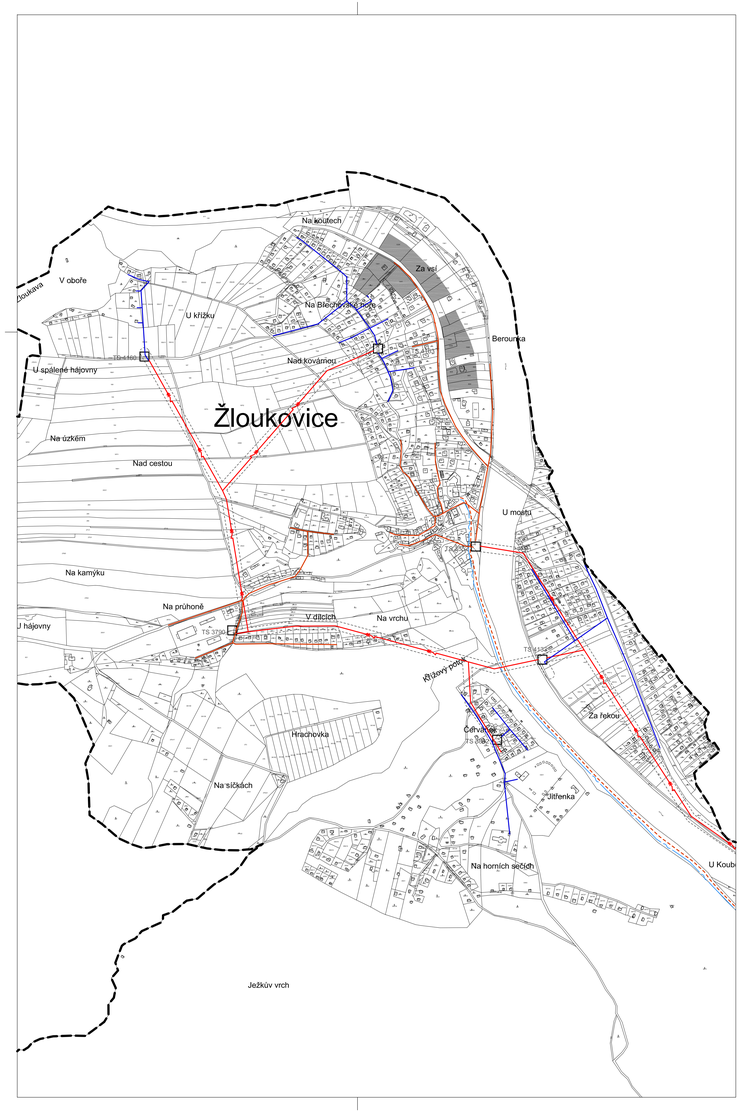

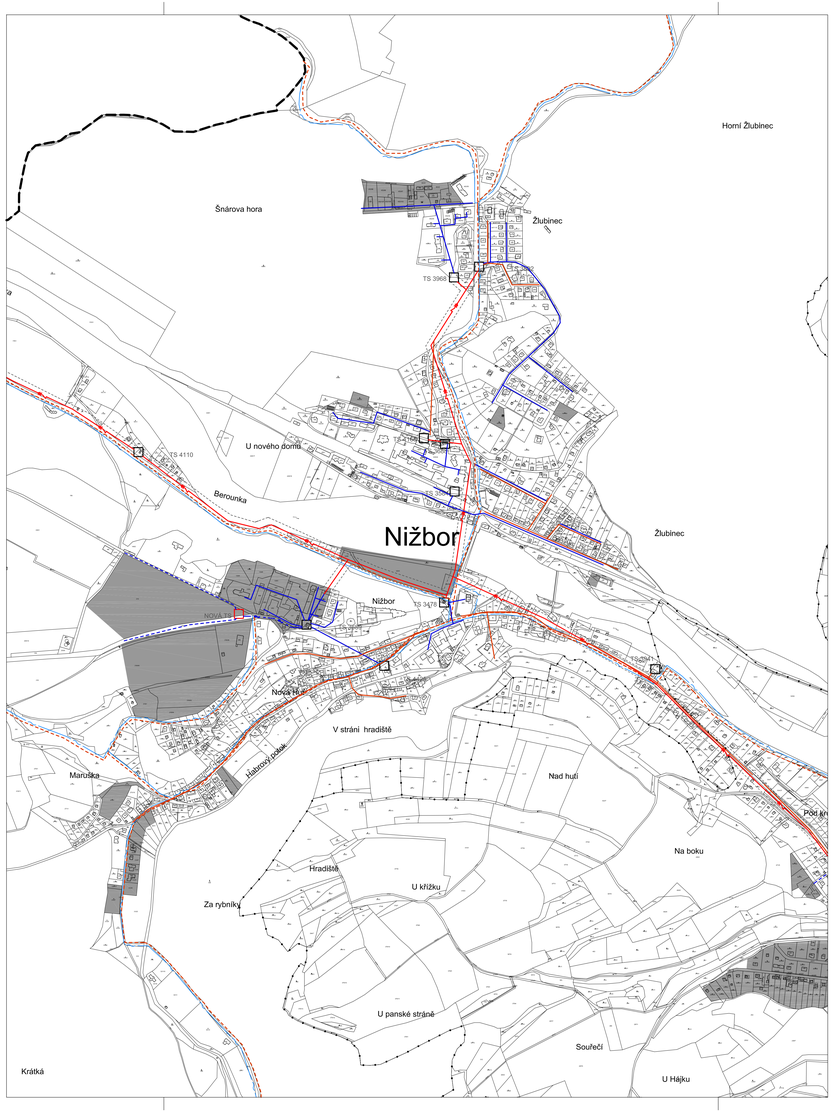

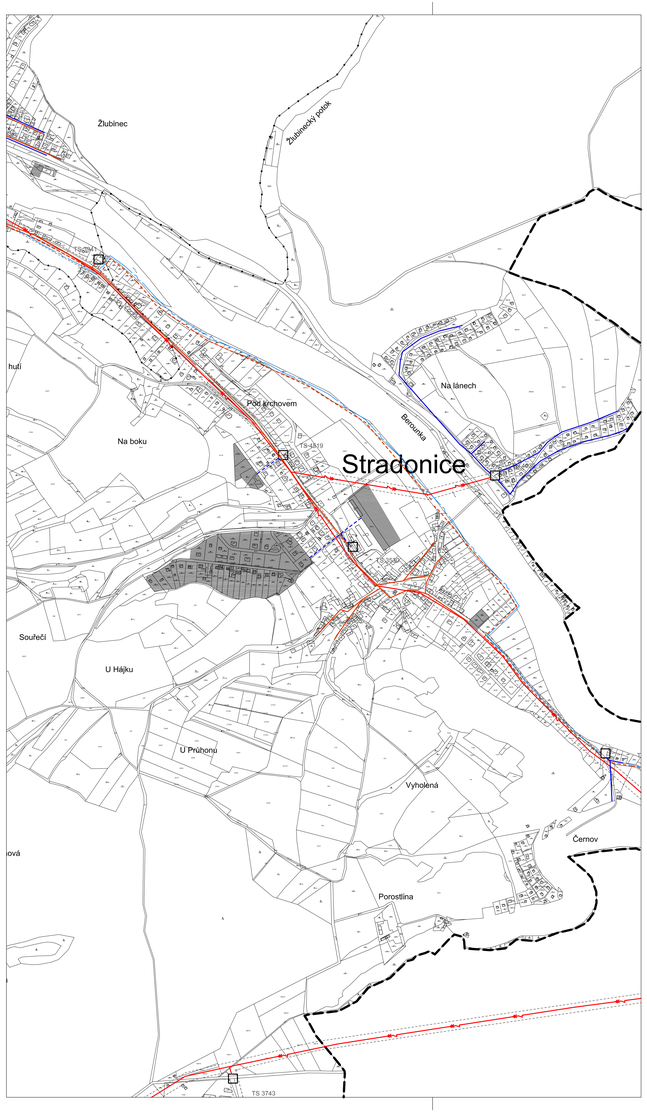

ZÁZNAM O ÚČINNOSTI ÚPLNÉHO ZNĚNÍ ÚZEMNÍHO PLÁNU OBCE NIŽBOR PO ZMĚNĚ Č. 4

Vydalo:	Zastupitelstvo obce Nižbor
Datum nabytí účinnosti poslední změny:	-
Pořizovatel:	Městský úřad Beroun odbor územního rozvoje a regionálního rozvoje
Oprávněná úřední osoba pořizovatele:	Ing. arch. Dana Vilhelmová vedoucí odboru územního plánování a regionálního rozvoje podpis: otisk úředního razítka:

LEGENDA:

- hranice řešeného území (správní území obce Nižbor)
- hranice katastru

stav	návrh	
		rozvojové plochy zastavitelného území
		vrchní vedení VN
		kabelové vedení VN
		vrchní vedení NN
		kabelové vedení NN
		transformační stanice VN/NN
		kabelové telekomunikační vedení
		dálkový kabel
		ochranné pásmo VN

sever

měřítko 1:5 000 — 1cm = 50m

NIŽBOR

ÚZEMNÍ PLÁN OBCE
ÚPLNÉ ZNĚNÍ PO ZMĚNĚ Č.4

objednatel:	OBEC NIŽBOR	datum:	PROSINEC 2018
zpracovatel:	Ing. arch. Ivan Vavřík Jiselská 32, Praha 6, 160 00	vypracoval:	Ing. arch. David Sgopouch Ing. arch. Matyáš Roith

KONCEPCE VEDENÍ ELEKTŘINY A INFORMAČNÍCH KABELŮ

č. výkresu: T.2.2.
měřítko: 1:5 000